

PPRI du Durgeon aval

Cartographie des aléas
Commune de Chemilly

- Légende :**
- Limite communale
 - Cours d'eau
 - Profil de calcul (nom et cote de référence)
 - Profil interpolé (nom et cote de référence)

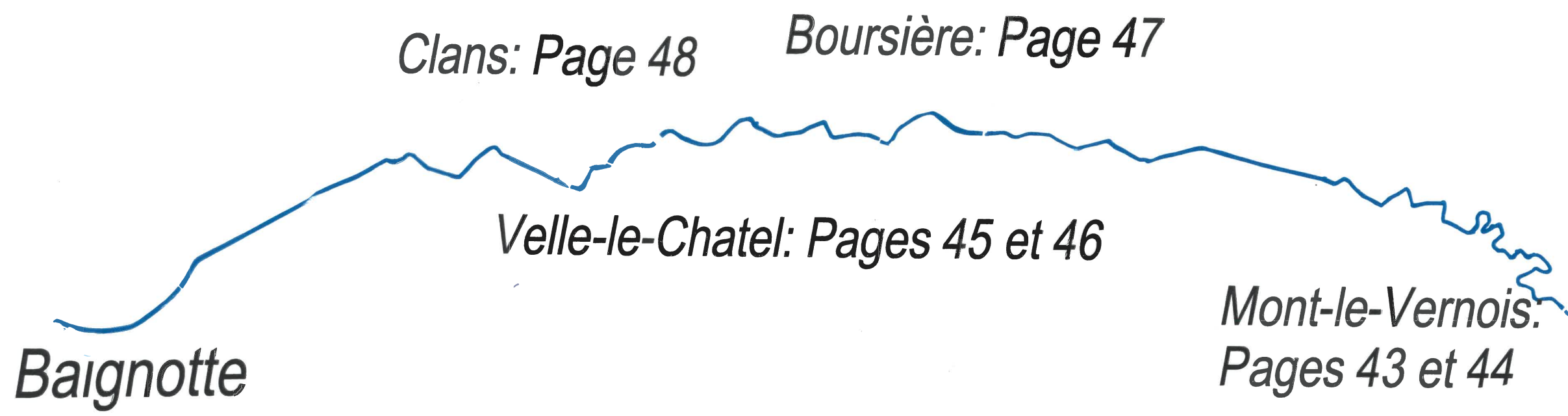


D3083
Echelle : 1/5000
Novembre 2008

Vu pour être annexé à
notre arrêté de ce jour.
VESOUL, le 18 DEC. 2008
Le Préfet



Pierre-André DURAND



PPRI du Durgeon aval

Planche d'assemblage
Bassin de la Baignotte

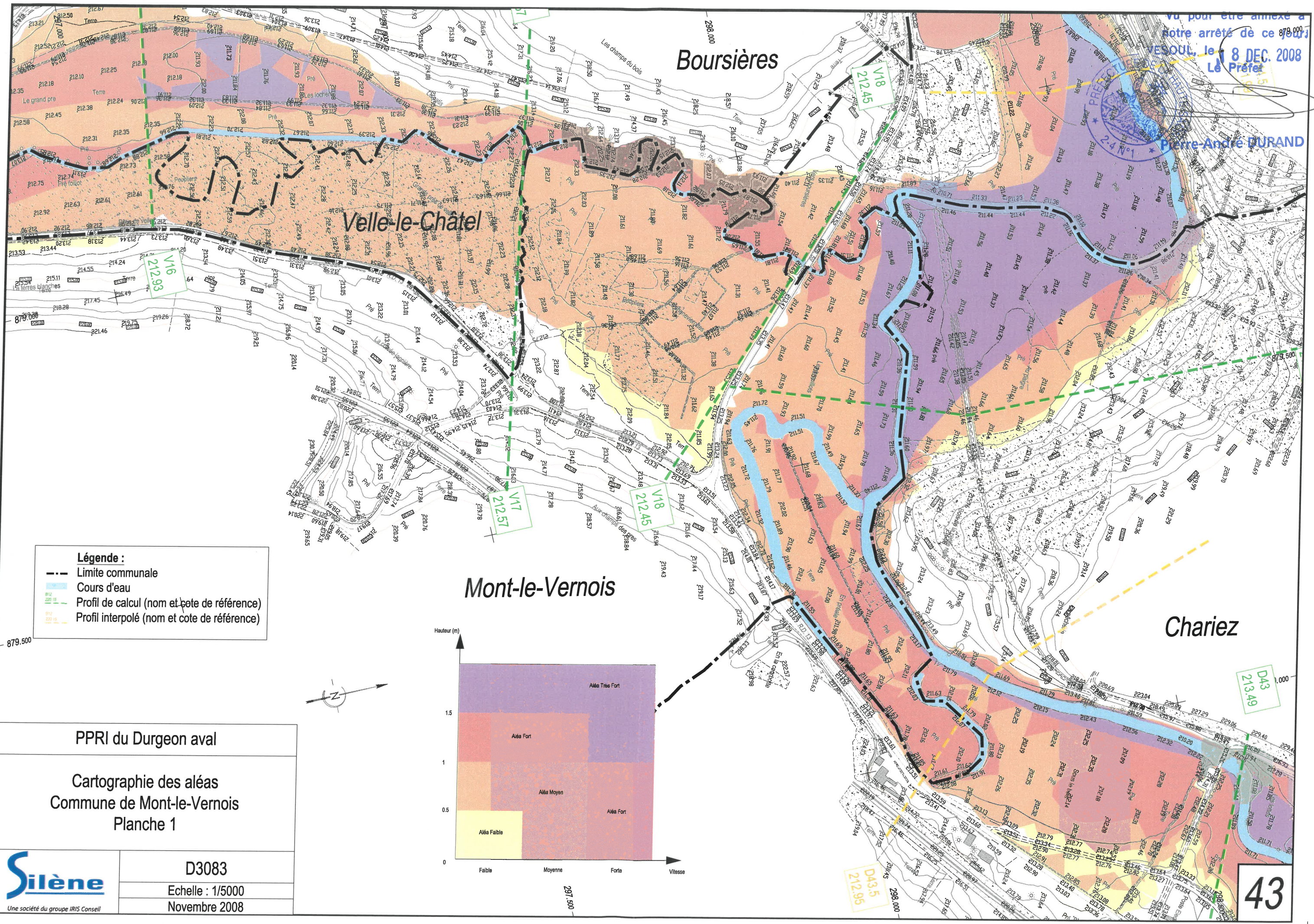


D3083

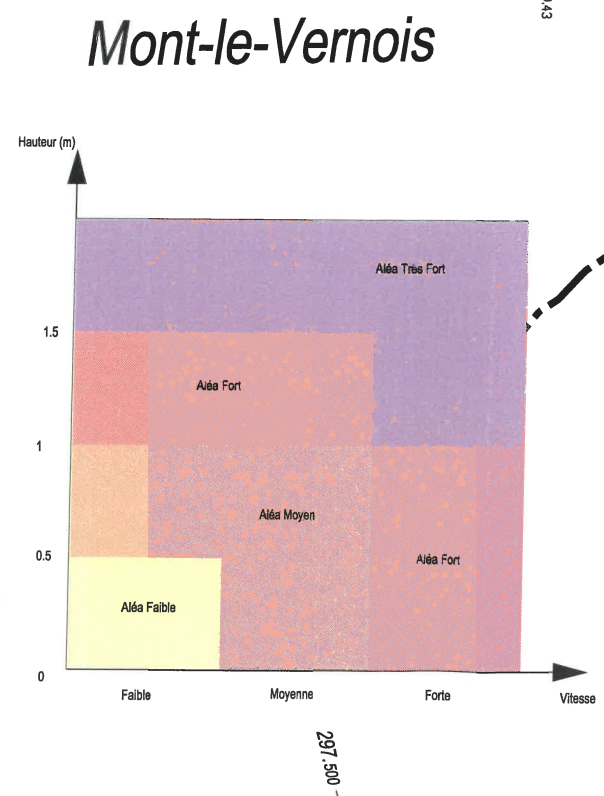
Page 42

Vu pour être annexé à
notre arrêté de ce jour
à SOUL, le 8 DEC. 2008
Le Préfet

Pierre-André DURAND



- Légende :**
- Limite communale
 - Cours d'eau
 - Profil de calcul (nom et cote de référence)
 - Profil interpolé (nom et cote de référence)

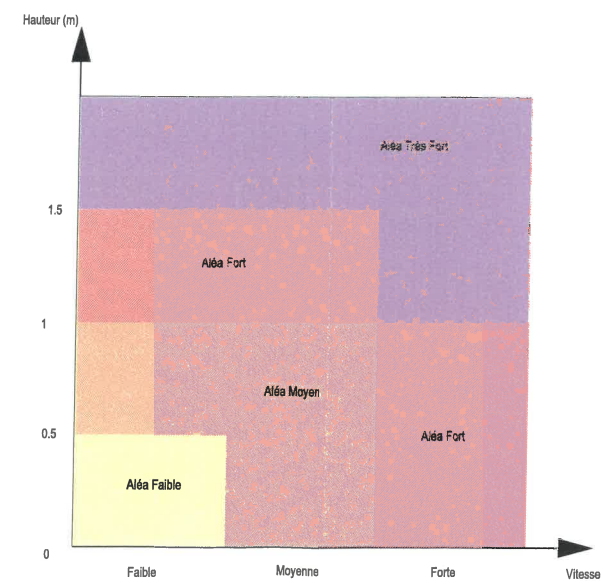
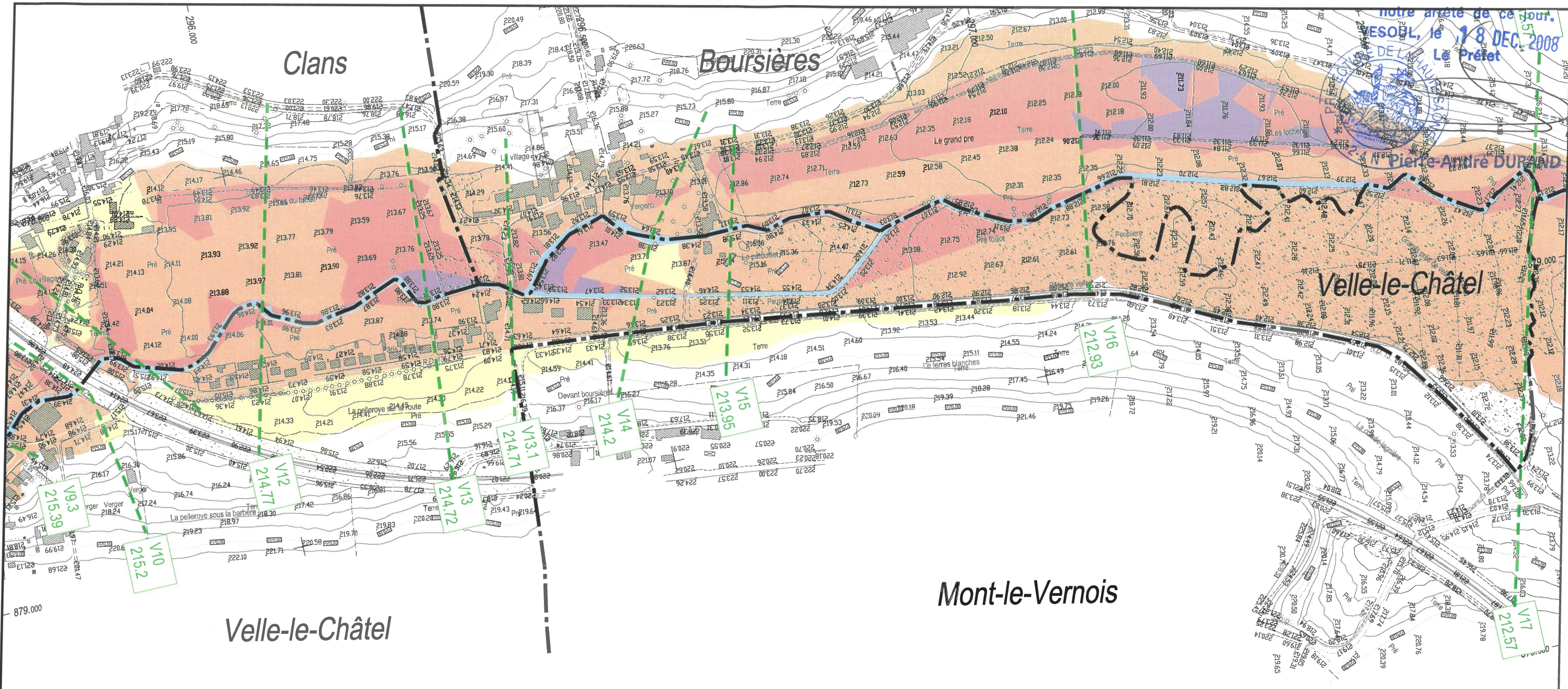



PPRI du Durgeon aval

Cartographie des aléas
Commune de Mont-le-Vernois
Planche 1



D3083
Echelle : 1/5000
Novembre 2008



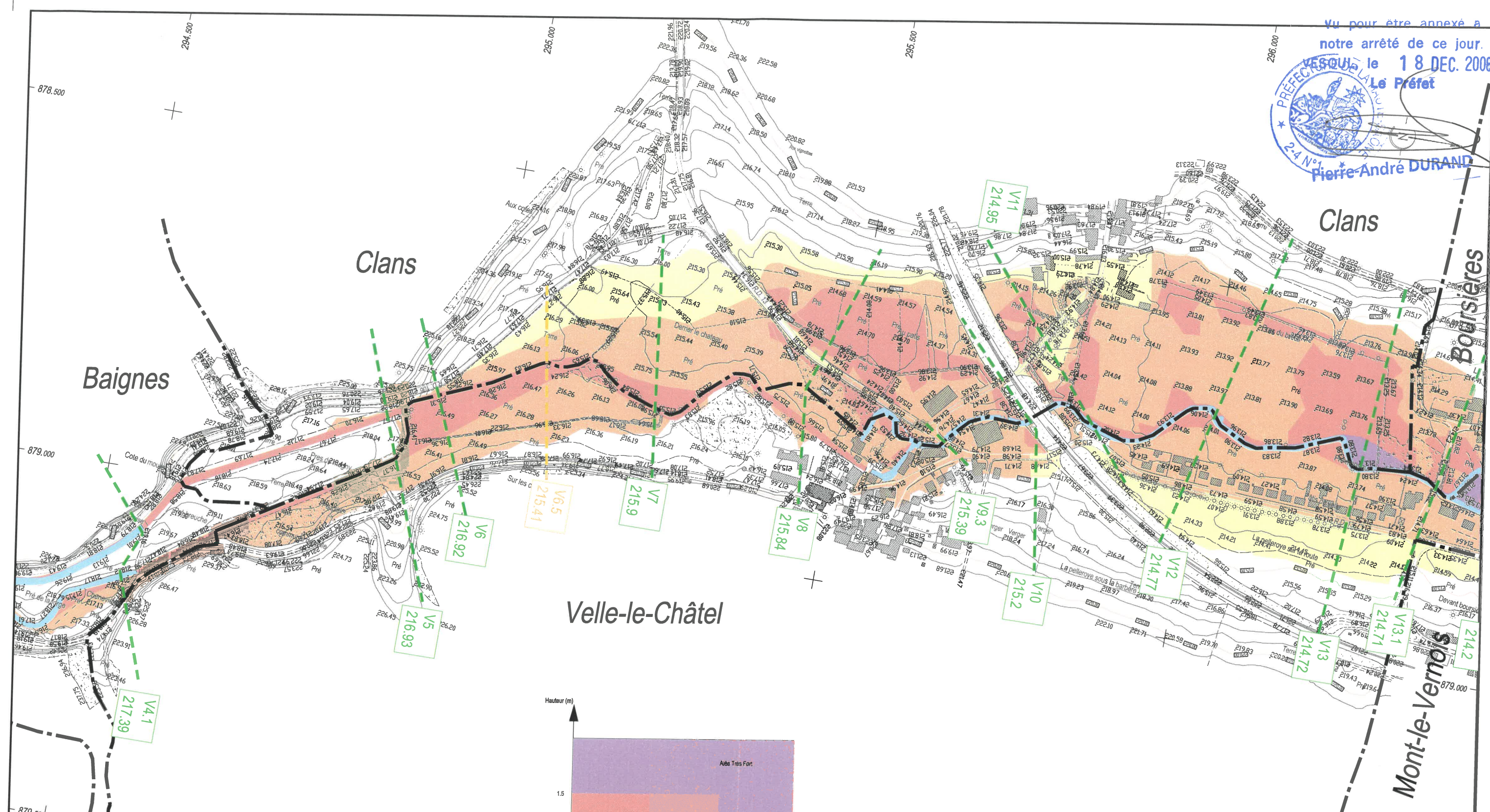
- Légende :**
- Limite communale
 - Cours d'eau
 - 812 220.15 — Profil de calcul (nom et cote de référence)
 - Profil interpolé (nom et cote de référence)

PPRI du Durgeon aval

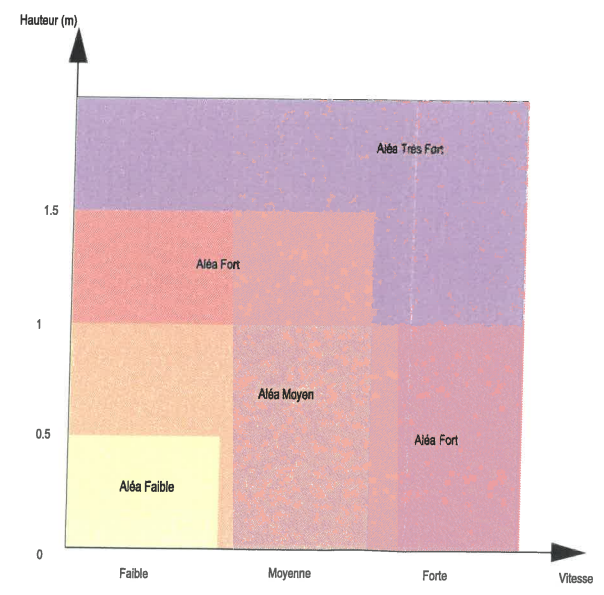
Cartographie des aléas
 Commune de Mont-le-Vernois
 Planche 2



D3083
 Echelle : 1/5000
 Novembre 2008



Velle-le-Châtel



- Légende :**
- Limite communale
 - Cours d'eau
 - Profil de calcul (nom et cote de référence)
 - Profil interpolé (nom et cote de référence)

PPRI du Durgeon aval

Cartographie des aléas
Commune de Velle-le-Chatel
Planche 1

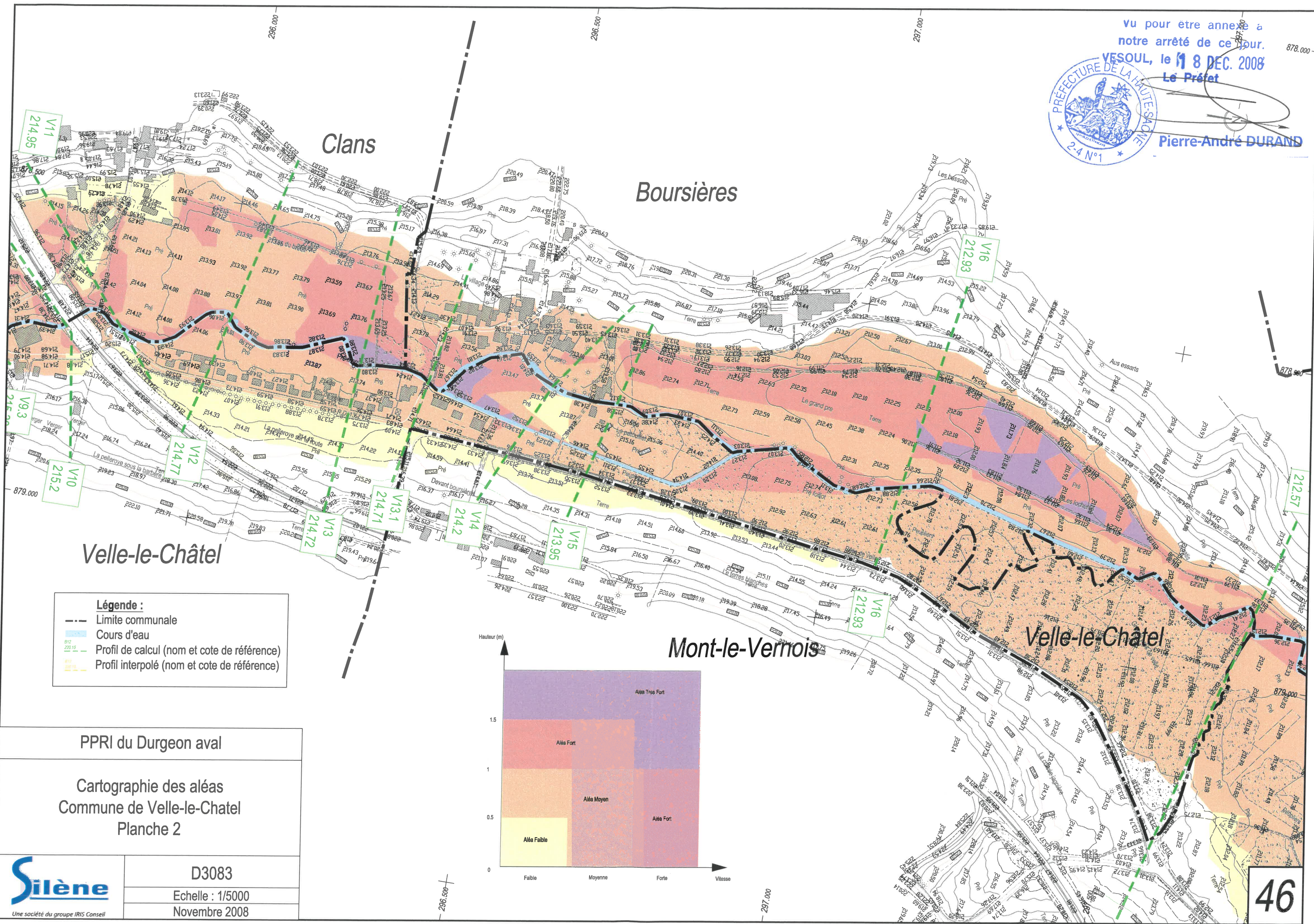
Silène
Une société du groupe IRIS Conseil

D3083
Echelle : 1/5000
Novembre 2008

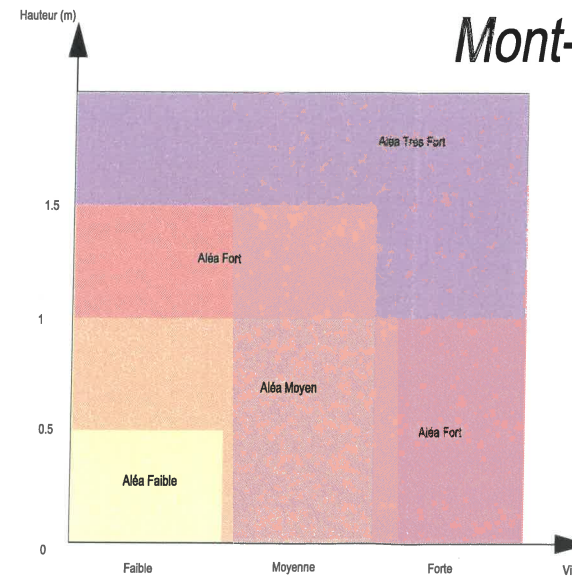
Vu pour être annexé à
notre arrêté de ce jour.
VESOUL, le 18 DEC. 2008
Le Préfet



Pierre-André DURAND



Légende :
 - - - Limite communale
 Cours d'eau
 Profil de calcul (nom et cote de référence)
 Profil interpolé (nom et cote de référence)



PPRI du Durgeon aval
 Cartographie des aléas
 Commune de Velle-le-Châtel
 Planche 2



D3083
 Echelle : 1/5000
 Novembre 2008

PPRI du Durgeon aval

Cartographie des aléas
Commune de Boursières

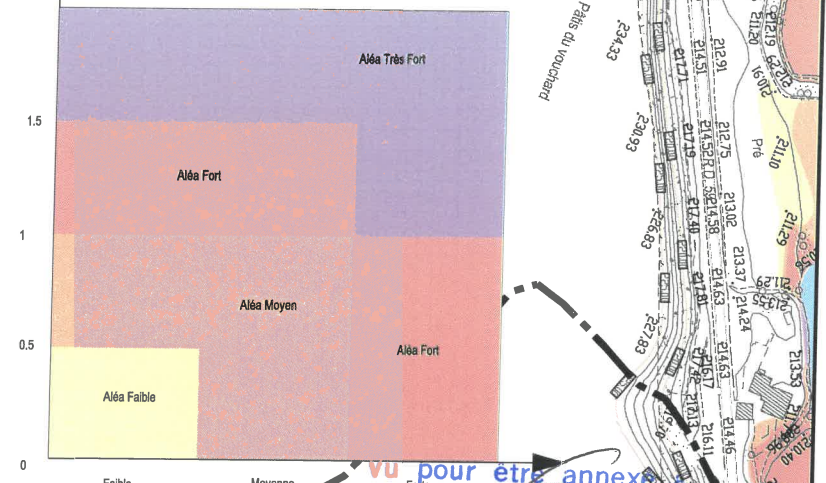


D3083
Echelle : 1/5000
Novembre 2008

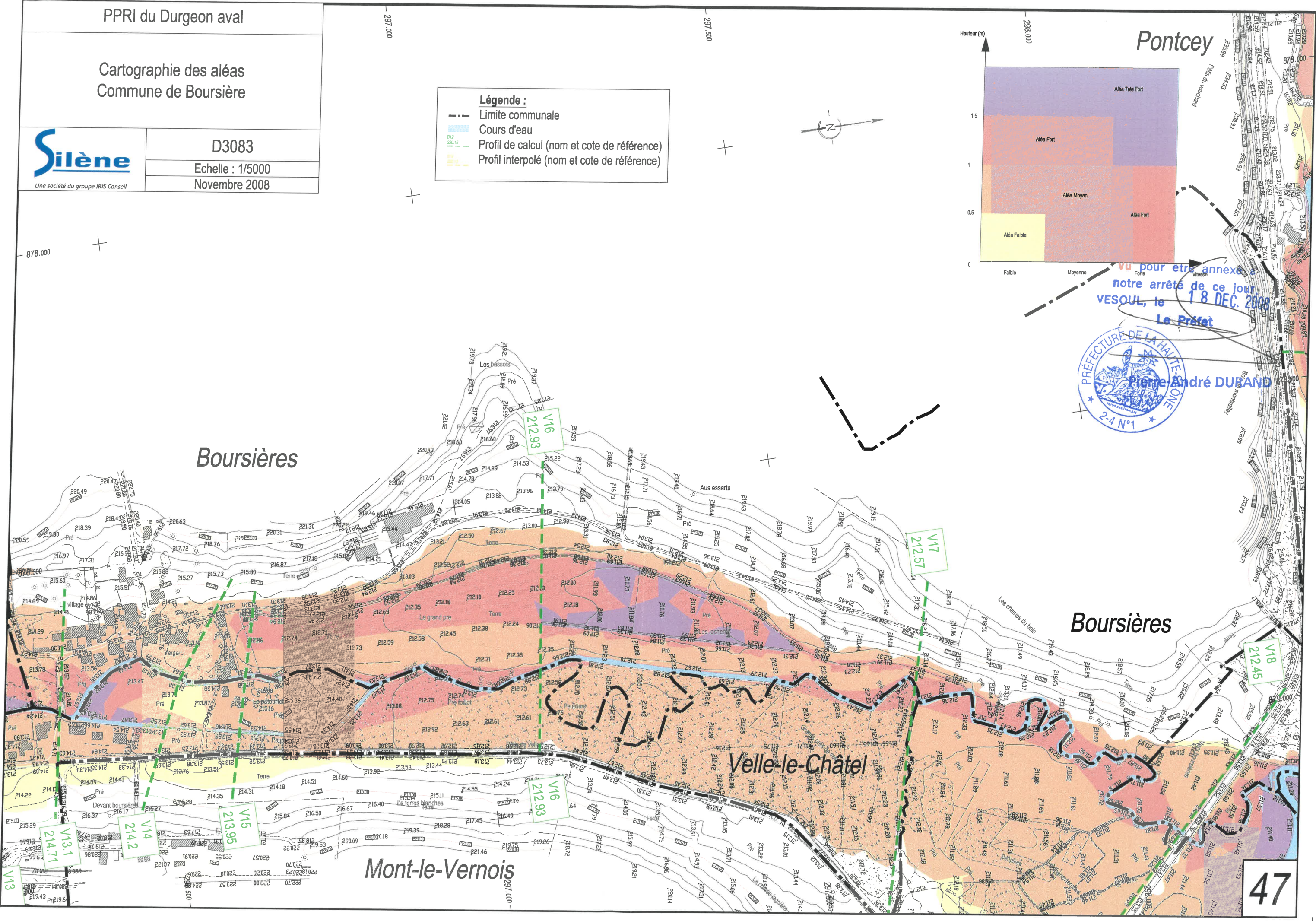
Légende :

- Limite communale
- Cours d'eau
- Profil de calcul (nom et cote de référence)
- Profil interpolé (nom et cote de référence)

Hauteur (m)



VU pour être annexé
notre arrêté de ce jour
VESOUL, le 18 DEC. 2008
Le Préfet



PPRI du Durgeon aval

Cartographie des aléas
Commune de Clans



Une société du groupe IRIS Conseil

D3083

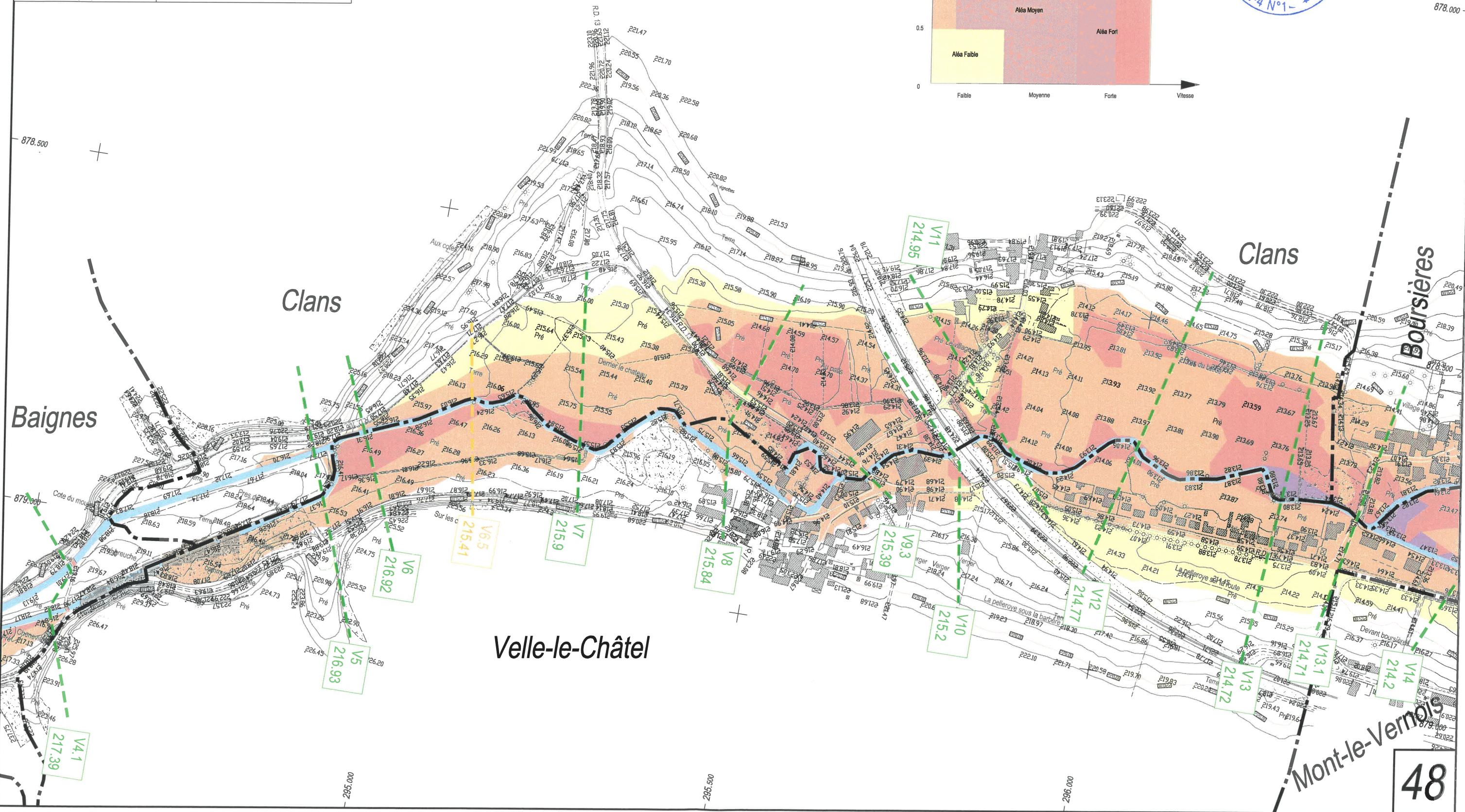
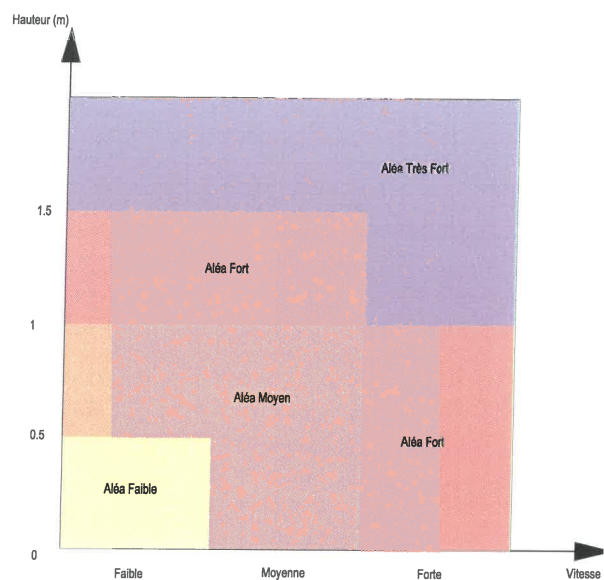
Echelle : 1/5000

Novembre 2008

Légende :

- Limite communale
- Cours d'eau
- Profil de calcul (nom et cote de référence)
- Profil interpolé (nom et cote de référence)

vu pour être annexé à
notre arrêté de ce jour,
VESOUL, le 18 DEC. 2008
Le Préfet





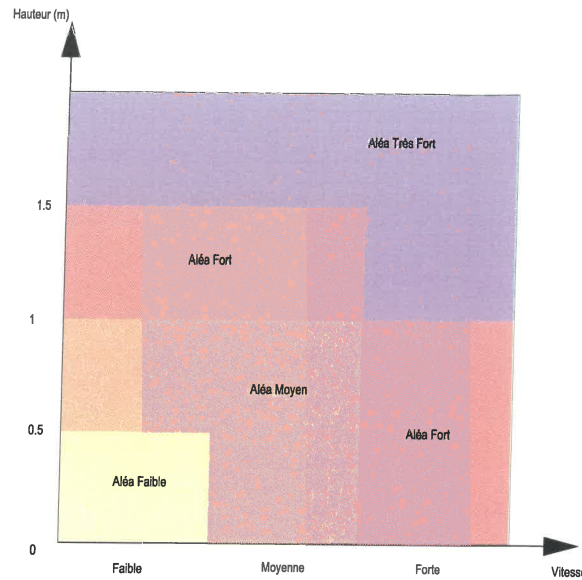
D3083

Echelle : 1/5000
Novembre 2008

vu pour être annexé à
notre arrêté de ce jour.
VESOUL, le 18 DEC. 2008
Le Préfet



Pierre-André DURAND



- Légende :**
- Limite communale
 - Cours d'eau
 - Profil de calcul (nom et cote de référence)
 - Profil interpolé (nom et cote de référence)

